

A = AKTIVITET

- A_01. Badplats
- A_02. Fiske
- A_03. Fågelskådning
- A_04. Utsiktsplats
- A_05a. Utsiktstorn
- A_05b. Observationsplattform
- A_06. Paddling
- A_07. Pulkaback
- A_08. Skidbacke

F = FÖRBUD

- F_01. Förbudsskylt
- F_02. Fiskeförbud
- F_03. Parkeringsförbud
- F_04. Rökning förbjuden
- F_05. Vadförbud
- F_06. Förbud att bryta kvistar
- F_07. Förbud att plocka växter
- F_08. Ankringsförbud
- F_09. Förbud drönare
- F_10. Förbud fyrhjulig
- F_11. Hundförbud
- F_12. Lämna ej spången
- F_13. Trampa inte på växterna

I = INFORMATION & HÄNVISNING

- I_01. Botanisk sevärdhet
- I_02. Bro
- I_03. Brygga
- I_04. Café
- I_05. Eldplats
- I_06. En låga, fallna träd
- I_07. Fornminne
- I_08. För funktionsnedsatt
- I_09. Geologisk formation
- I_10. Hotell
- I_11. Information
- I_12. Kulturminne
- I_13. Käll/dricksvatten i vattendrag
- I_14. Naturhamn
- I_15. Rastplats
- I_16a. Raststuga
- I_16b. Raststuga periodvis öppen
- I_17. Sevärdhet
- I_18. Skötbord
- I_19. Torrdass
- I_20. Tältplats
- I_21. Vandrarhamn
- I_22a. Vindskydd
- I_22b. Rastskydd
- I_23. WC
- I_24. Entréplats
- I_25. Renskötselområde
- I_26. Försäljning
- I_27. Båtupptagning
- I_28. Restaurang
- I_29. Sittlift

- I_30. Färjeläge
- I_31. Bastu
- I_32. Barn och unga
- I_33. Slask
- I_34. Tvättplats
- I_35. Viste
- I_36. Plats för hund att dricka vatten
- I_37. Medhavd matsäck
- I_38. Sälskådningsplats
- I_39. Hyrstuga
- I_40. Vattenfall
- I_41. Ved
- I_42. Trappav
- I_43. Vägboom
- I_44. Ramp
- I_45. Tillgänglighetsramp bad
- I_46. Grind
- I_47. Stätta
- I_48. Fyr
- I_49. Ljudinformation
- I_50. Naturum
- I_51. Tillgänglighetsanpassad WC
- I_52. Tillgänglighetsanpassat dass
- I_53. Servicebyggnad

K = KÄLLSORTERING

- K_01. Glas
- K_02. Kompost
- K_03. Metall
- K_04. Papper
- K_05. Sopor/sopstall
- K_06. Sopsortering
- K_07. Sopstall engångsgrill
- K_08. Plast
- K_09. Glas ofärgat
- K_10. Glas färgat

L = LEDER

- L_01. Cykelled, höger
- L_02. Cykelled, vänster
- L_03. Mountainbikeled, höger
- L_04. Mountainbikeled, vänster
- L_05. Ridled, höger
- L_06. Ridled, vänster
- L_07. Riktingsvisare, höger led
- L_08. Riktingsvisare, vänster led
- L_09. Skidspår, höger
- L_10. Skidspår, vänster
- L_11a. Skoterled, höger
- L_11b. Skoterled, vänster
- L_12. Stig/led för funktionsnedsatt, höger
- L_13. Stig/led för funktionsnedsatt, vänster
- L_14. Vadställe
- L_15. Vandringsled lätt, höger
- L_16. Vandringsled lätt, vänster
- L_17. Vandringsled svår, höger
- L_18. Vandringsled svår, vänster
- L_19. Snorkelled

- L_20. Hundspann
- L_21. Överfartsbåt
- L_22. Linbana

N = NÖDTILLFÄLLEN

- N_01. Brandsläckare
- N_02. Nödutgång, höger
- N_03. Nödutgång, vänster
- N_04a. Nödtelefon
- N_04b. Nödtelefon blå
- N_05. Raststuga med nödtelefon
- N_06. Rastskydd med nödtelefon
- N_07. Återsamlingsplats
- N_08. Livboj

P = PÅBUD

- P_01. Busshållplats
- P_02a. Cykelparkering
- P_02b. Cykelparkering
- P_03. Endast personal
- P_04. Fiskekort krävs
- P_05. Kopplingstvång för hund
- P_06. Tågstation
- P_07. Parkering
- P_08a. Parkering buss
- P_08b. Parkering buss
- P_09. Parkering husvagn
- P_10. Parkering rak uppställning
- P_11. Parkering sned uppställning
- P_12. Parkering ficka
- P_13. Hästparkering
- P_14. Parkering bil
- P_15. Stäng grinden
- P_16. Helikopter
- P_17. Laddningsstation för elbilar
- P_18. Laddningsstation för elcyklar
- P_19. Parkering för rörelsehindrade

S = SPRÅK

- S_01. Engelska
- S_02. Svenska
- S_03. Tyska
- S_04. Samiska
- S_05. Finska

V = VARNING

- V_01. Halt väglag
- V_02. Varning fallande träd
- V_03. Varning stup
- V_04. Svag is
- V_05. Led över is

PIKTOGRAM

AKTIVITET



A_01.



A_02.



A_03.



A_04.



A_05a.




A_05b.



A_06.

FÖRBUD



A_07.



A_08.



F_01.



F_02.



F_03.



F_04.



F_05.



F_06.



F_07.



F_08.



F_09.



F_10.



F_11.



F_12.

INFORMATION & HÄNVISNING



F_13.



I_01.



I_02.



I_03.



I_04.



I_05.



I_06.



I_07.



I_08.



I_09.



I_10.



I_11.



I_12.



I_13.

PIKTOGRAM FÖRKLARING

A = AKTIVITET

- A_01. Badplats
- A_02. Fiske
- A_03. Fågelskådning
- A_04. Utsiktplats
- A_05a. Utsiktstorn
- A_05b. Observationsplattform
- A_06. Paddling
- A_07. Pulkaback
- A_08. Skidbacke

F = FÖRBUD

- F_01. Förbudsskylt
- F_02. Fiskeförbud

- F_03. Parkeringsförbud
- F_04. Rökning förbjuden
- F_05. Vadförbud
- F_06. Förbud att bryta kvistar
- F_07. Förbud att plocka växter
- F_08. Ankringsförbud
- F_09. Förbud drönare
- F_10. Förbud fyrhjuling
- F_11. Hundförbud
- F_12. Lämna ej spången
- F_13. Trampa inte på växterna

I = INFORMATION & HÄNVISNING

- I_01. Botanisk sevärdhet
- I_02. Bro
- I_03. Bryggja
- I_04. Café
- I_05. Eldplats
- I_06. En låga, fallna träd
- I_07. Fornminne
- I_08. För funktionsnedsatt
- I_09. Geologisk formation
- I_10. Hotell
- I_11. Information
- I_12. Kulturminne
- I_13. Käll/dricksvatten i vattendrag

PIKTOGRAM

INFORMATION & HÄNVISNING, FORTS.



I_14.



I_15.




I_16a.



I_16b.



I_17.



I_18.



I_19.



I_20.



I_21.



I_22a.



I_22b.



I_23.



I_24.



I_25.



I_26.



I_27.



I_28.



I_29.



I_30.



I_31.



I_32.



I_33.



I_34.



I_35.



I_36.



I_37.



I_38.



I_39.



I_40.



I_41.



I_42.



I_43.



I_44.



I_45.



I_46.

PIKTOGRAM FÖRKLARING

I_14.	Naturhamn	I_25.	Renskötselområde	I_38.	Sälskådningsplats
I_15.	Rastplats	I_26.	Försäljning	I_39.	Hyrstuga
I_16a.	Raststuga	I_27.	Båtupptagning	I_40.	Vattenfall
I_16b.	Raststuga periodvis öppen	I_28.	Restaurang	I_41.	Ved
I_17.	Sevärdhet	I_29.	Sittlift	I_42.	Trappav
I_18.	Skötbord	I_30.	Färjeläge	I_43.	Vägbom
I_19.	Torrdass	I_31.	Bastu	I_44.	Ramp
I_20.	Tältplats	I_32.	Barn och unga	I_45.	Tillgänglighetsramp bad
I_21.	Vandrarhem	I_33.	Slask	I_46.	Grind
I_22a.	Vindskydd	I_34.	Tvättplats		
I_22b.	Rastskydd	I_35.	Viste		
I_23.	WC	I_36.	Plats för hund att dricka vatten		
I_24.	Entréplats	I_37.	Medhavd matsäck		

PIKTOGRAM

INFORMATION & HÄNVISNING, FORTS.



I_47.

I_48.

I_49.


I_50.

I_51.

I_52.

I_53.

KÄLLSORTERING



K_01.

K_02.

K_03.

K_04.

K_05.

K_06.

K_07.

LEDER



K_08.

K_09.


K_10.

L_01.

L_02.

L_03.

L_04.



L_05.

L_06.

L_07.

L_08.

L_09.

L_10.

L_11a.



L_11b.

L_12.

L_13.

L_14.

L_15.

L_16.

L_17.

PIKTOGRAM FÖRKLARING

I_47. Stätta
 I_48. Fyr
 I_49. Ljudinformation
 I_50. Naturum
 I_51. Tillgänglighetsanpassad WC
 I_52. Tillgänglighetsanpassat dass
 I_53. Servicebyggnad

K = KÄLLSORTERING

K_01. Glas
 K_02. Kompost
 K_03. Metall
 K_04. Papper
 K_05. Sopor/sopstall

K_06. Sopsortering
 K_07. Sopstall engångsgrill
 K_08. Plast
 K_09. Glas ofärgat
 K_10. Glas färgat


L = LEDER

L_01. Cykelled, höger
 L_02. Cykelled, vänster
 L_03. Mountainbikeled, höger
 L_04. Mountainbikeled, vänster
 L_05. Ridled, höger
 L_06. Ridled, vänster
 L_07. Riktningvisare, höger led

L_08. Riktningvisare, vänster led
 L_09. Skidspår, höger
 L_10. Skidspår, vänster
 L_11a. Skoterled, höger
 L_11b. Skoterled, vänster
 L_12. Stig/led för funktionsnedsatt, höger
 L_13. Stig/led för funktionsnedsatt, vänster
 L_14. Vadställe
 L_15. Vandringsled lätt, höger
 L_16. Vandringsled lätt, vänster
 L_17. Vandringsled svår, höger

PIKTOGRAM

LEDER FORTS.



L_18.



L_19.



L_20.



L_21.



L_22.

NÖDTILLFÄLLEN



N_01.



N_02.



N_03.



N_04a.



N_04b.



N_05.



N_06.



N_07.



N_08.

PÅBUD



P_01.



P_02a.



P_02b.



P_03.



P_04.



P_05.



P_06.



P_07.



P_08a.



P_08b.



P_09.



P_10.



P_11.



P_12.



P_13.




P_14.



P_15.



P_16.



P_17.



P_18.



P_19.

PIKTOGRAM FÖRKLARING

L_18. Vandringsled svår, vänster
L_19. Snorkelled
L_20. Hundspann
L_21. Överfartsbåt
L_22. Linbana

N = NÖDTILLFÄLLEN

N_01. Brandsläckare
N_02. Nödutgång, höger
N_03. Nödutgång, vänster
N_04a. Nödtelefon
N_04b. Nödtelefon blå
N_05. Raststuga med nödtelefon
N_06. Rastskydd med nödtelefon

N_07. Återsamlingsplats
N_08. Livboj

P = PÅBUD

P_01. Busshållplats
P_02a. Cykelparkering
P_02b. Cykelparkering
P_03. Endast personal
P_04. Fiskekort krävs
P_05. Kopplingstvång för hund
P_06. Tågstation
P_07. Parkering
P_08a. Parkering buss
P_08b. Parkering buss


P_09. Parkering husvagn
P_10. Parkering rak uppställning
P_11. Parkering sned uppställning
P_12. Parkering ficka
P_13. Hästparkering
P_14. Parkering bil
P_15. Stäng grinden
P_16. Helikopter
P_17. Laddningsstation för elbilar
P_18. Laddningsstation för elcyklar
P_19. Parkering för rörelsehindrade

PIKTOGRAM

SPRÅK



S_01.



S_02.



S_03.



S_04.



S_05.

VARNING



V_01.



V_02.



V_03.



V_04.



V_05.

PIKTOGRAM FÖRKLARING

S = SPRÅK

- S_01. Engelska
- S_02. Svenska
- S_03. Tyska
- S_04. Samiska
- S_05. Finska

V = VARNING

- V_01. Halt väglag
- V_02. Varning fallande träd
- V_03. Varning stup
- V_04. Svag is
- V_05. Led över is